

Раздел 4
План границ объекта

Лист 1, всего листов 2



Условные обозначения расположены на листе 2

Масштаб 1:1000

А.А. Цветков

"11" марта 2024











Раздел 4
План границ объекта

Лист 2, всего листов 2



Масштаб 1:1000

Условные обозначения:

-  - Проектная граница публичного сервитута
-  - Обозначение характерной точки проектной границы публичного сервитута
-  70:14:0100040:2714 - Кадастровый номер земельного участка, в отношении которого испрашивается публичный сервитут
-  - Границы земельного участка, в отношении которого испрашивается публичный сервитут
-  - Проектируемая трасса газопровода
-  - Существующая часть границы, имеющиеся сведения о которой в ЕГРН достаточны для определения ее местоположения
-  :399 - Надписи кадастрового номера земельного участка
-  - Граница кадастрового квартала
-  70:14:0100038 - Обозначение кадастрового квартала



Условные обозначения расположены на основном листе

Подпись  А.А. Цветков

" 11 " Мая 2024

Место для оттиска печати (при наличии) лица, составившего и визирующего местоположения границ объекта