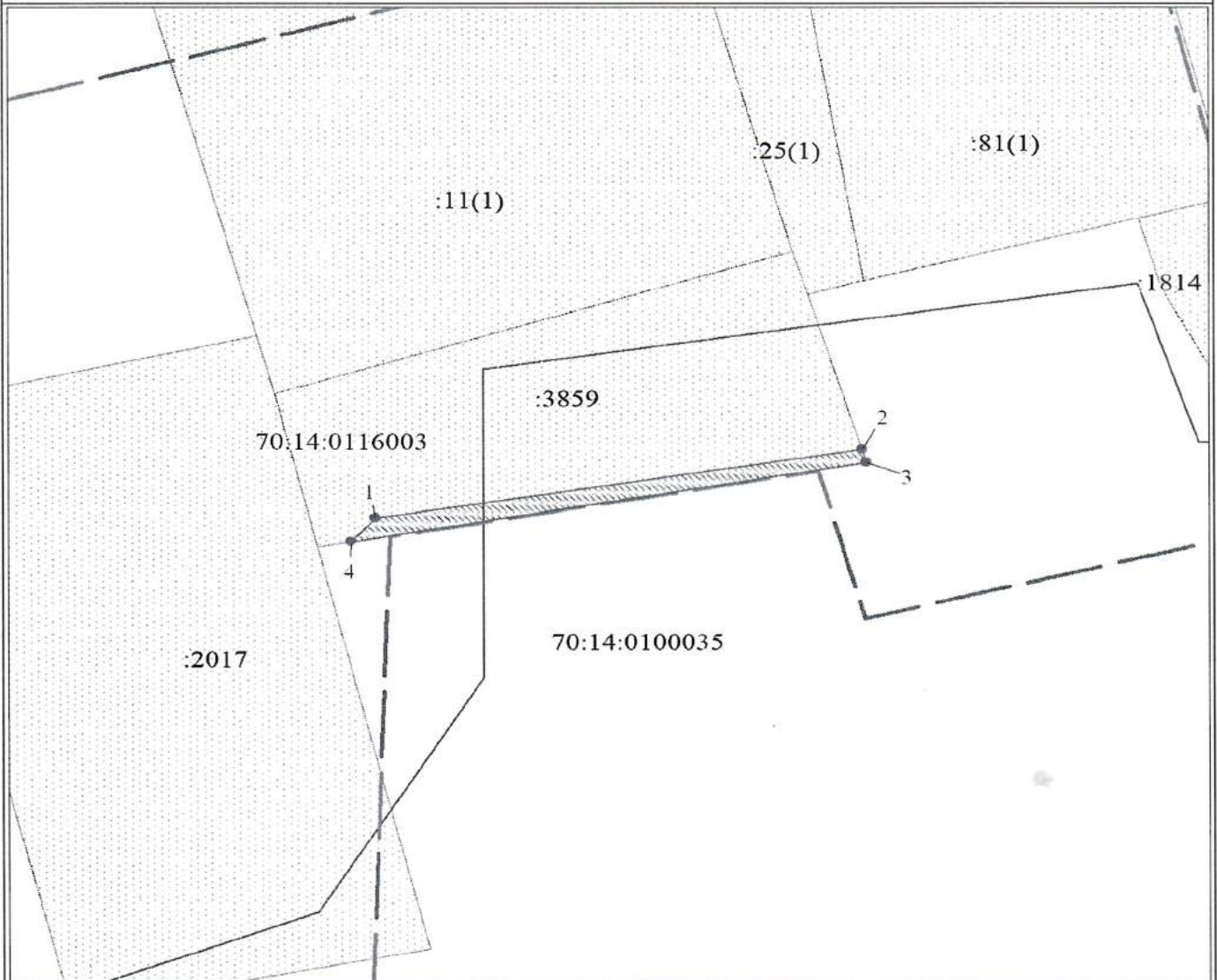








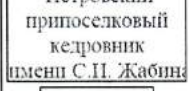
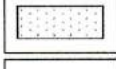





План границ объекта



Масштаб 1:500

Используемые условные знаки и обозначения:

-  Характерная точка границы публичного сервитута
-  Надписи номеров характерных точек границы публичного сервитута
-  Граница публичного сервитута
-  Граница охранной зоны
-  Обозначение границы охранной зоны
-  Часть границы, сведения ЕГРН о которой позволяют однозначно определить ее положение на местности
-  Надписи кадастрового номера земельного участка
-  Граница кадастрового квартала
-  Обозначение кадастрового квартала

Подпись  Эммерих М. А.

Дата " 12 " 03 2024